

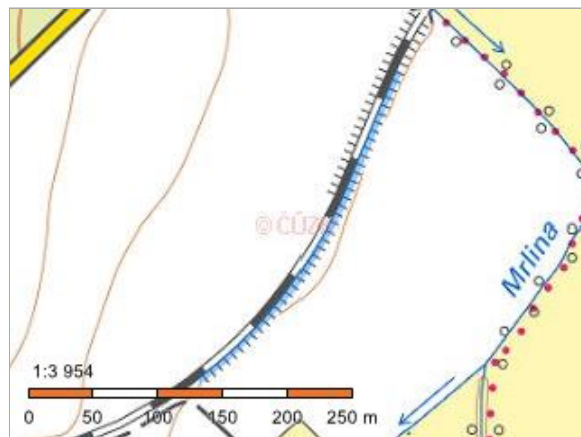


Informace o pozemku

Parcelní číslo: [1176/43](#) 
 Obec: [Kopidlno \[573060\]](#) 
 Katastrální území: [Kopidlno \[669296\]](#)
 Číslo LV: [952](#)
 Výměra [m²]: 1140
 Typ parcely: Parcela katastru nemovitostí
 Mapový list:
 Určení výměry: Graficky nebo v digitalizované mapě
 Druh pozemku: orná půda



Vlastníci, jiní oprávnění

Vlastnické právo

	Podíl
Dovolová Jiřina, Soudní 21/8, 28802 Nymburk	1/15
Jansen Vohnoutová Petra, Binnenwei 15, 4854 KD Bavel, Nizozemsko	1/15
Kařízková Marcela, č. p. 213, 51711 Javornice	1/15
Košťák Jiří, Fügnerova 203, Valdické Předměstí, 50601 Jičín	1/30
Košťák Václav, Ruská 379, 28934 Rožďalovice	1/30
Křížová Marie, Husova 272, 50732 Kopidlno	1/10
PERSEUS, a.s., č. p. 54, 50732 Běchary	1/10
Prokešová Zdenka, Lipová 499, 50732 Kopidlno	1/5
Siberová Martina Ing., Sídlištní 245/18d, Lysolaje, 16500 Praha 6	4/15
Vohnout Oldřich, U Smaltovny 1260/3, Holešovice, 17000 Praha	1/15

Způsob ochrany nemovitosti

Název

zemědělský půdní fond

Seznam BPEJ

BPEJ	Výměra
36000 	122
30900 	607
30200 	411

Omezení vlastnického práva

Nejsou evidována žádná omezení.

Jiné zápisy

Typ

Typ

Nedostatečně identifikovaný vlastník – údaje o nemovitosti předány do evidence ÚZSVM. Více na www.uzsvm.cz

Zahájeny pozemkové úpravy

Změna číslování parcel

📍 Řízení, v rámci kterých byl k nemovitosti zapsán cenový údaj

Nemovitost je v územním obvodu, kde státní správu katastru nemovitostí ČR vykonává [Katastrální úřad pro Královéhradecký kraj, Katastrální pracoviště Jičín](#)

Zobrazené údaje mají informativní charakter. Platnost dat k 26.06.2021 15:00.